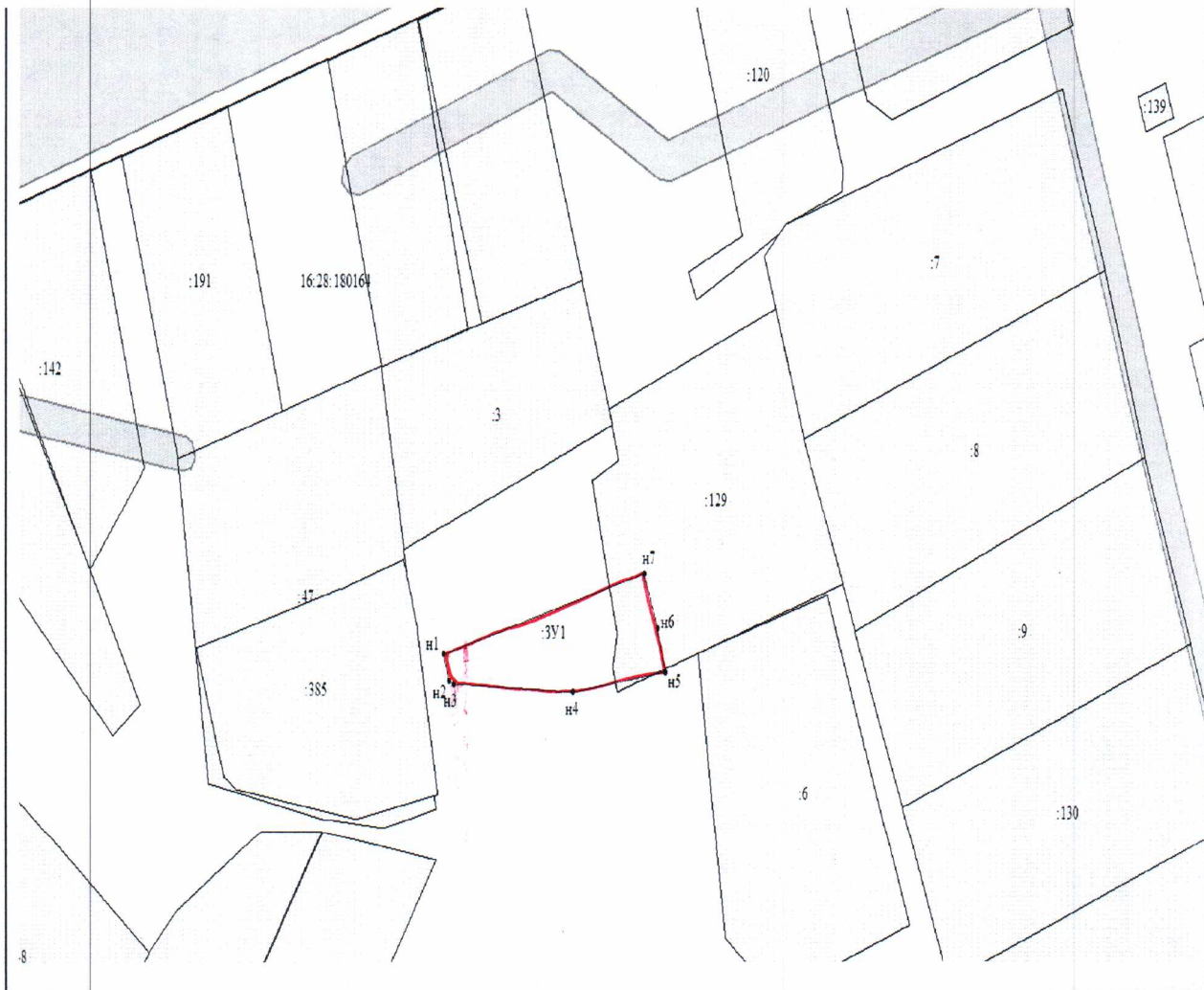





**СХЕМА
РАСПОЛОЖЕНИЯ ЗЕМЕЛЬНОГО УЧАСТКА НА КАДАСТРОВОМ ПЛАНЕ ТЕРРИТОРИИ**

Кадастровый или условный номер земельного участка		
Площадь земельного участка	300 кв.м.	
Обозначение характерных точек границ	Координаты МСК-16	
	X	Y
н1	469604.10	2368049.67
н2	469601.02	2368050.60
н3	469600.68	2368051.37
н4	469599.82	2368071.87
н5	469601.95	2368087.82
н6	469606.87	2368086.42
н7	469612.94	2368084.26
н1	469604.10	2368049.67



Масштаб 1:2000

Условные обозначения

	обозначение существующей части границы, имеющиеся в ГКН сведения о которой достаточны для определения ее местоположения
	обозначение вновь образованной части границы, сведения о которой достаточны для определения ее местоположения
	обозначение характерной новой точки вновь образованной части границы, сведения о которой достаточны для определения ее местоположения
:ЗУ1	обозначение образуемого земельного участка
16:28:180164	обозначение кадастрового квартала